

LUKOV


1. ZMĚNA ÚZEMNÍHO PLÁNU OBCE


ZÁZNAM O ÚČINNOSTI


ZMĚNY Č. 1 ÚZEMNÍHO PLÁNU OBCE LUKOV

Správní orgán, který poslední změnu vydal:	Zastupitelstvo obce Lukov
Datum nabytí účinnosti poslední změny:	
Pořizovatel:	Městský úřad Bílina Břežanská 50/3, 418 31 Bílina
Jméno a příjmení, funkce oprávněné úřední osoby pořizovatele:	
Otisk úředního razítka:	Podpis:

Legenda


 správní hranice obce Lukov

 hranice katastrálních území


 plochy řešené 1. změnou ÚPO Lukov


 koridor ER5 (přeložka a posílení VVN 400 kV)

 koridor ER5 zpřesněný na území Lukova

 koridor C25 (cyklostezka)

 hranice typických krajinných celků

 asanační území nadmístního významu

 nadřazený územní systém ekologické stability

Architekti Černí | urbanistický ateliér

ČERNÍ

OBJEDNATEL Obec Lukov

PROJEKTANT Mgr. Ing. arch. Zdeněk Černý

MÍSTO Lukov, Štěpánov

VYPRACOVAL Ing. arch. Hana Černá

AKCE

1. ZMĚNA ÚPO LUKOV

ČÁST odůvodnění

VÝKRES

DATUM listopad 2013

B2

OBSAH Širší vztahy

MĚŘÍTKO 1 : 50 000

PARE 1 2 3 4

